

Lugares de Interés


19 PINTURAS RUPESTRES DE MORRÓN DEL PINO (a 14 Km)



20 PICO BAÑUELA (a 9 Km)



22 CHORRERA DE LA SIERPES (a 6,5 Km)



23 EL ABUELO (a 11 Km)



24 FUENTE DEL ALMIREZ (a 11 Km, camino a la Aldea de Ventillas)




25 BOSQUE DE LAS HUELLAS (a 11 Km)



26 ERMITA DE SAN MARCOS (a 15 Km)

27 CHORRERA DE VENTILLAS (a 18 Km)




28 POBLADO ROMANO DE VALDERREPISA (a 10 Km)



29 MONUMENTO A LA GUARDERIA FORESTAL (a 10 Km)

30 PICO ABULAGOSO (a 15 Km)



31 ERMITA DE FÁTIMA (a 12 Km)

Directorio Telefónico

Si precisa de algún tipo de atención de ayuda, puede dirigirse a los siguientes teléfonos

Ayuntamiento: 926 470 001
Policía Local: 666 680 681
Guardia Civil: 926 470 006
Centro de Salud: 926 470 257
Farmacia: 630 440 431
Biblioteca y Centro de Internet: 926 470 184
Servicio de grúa: 926 470 074 / 610 525 257

Taxi:
 Modesto Fernández Rodríguez: 659 199 619
 María Rosa Sánchez Piedrabuena: 696 705 951
 Ana Díaz Sánchez: 620 429 001



Información adicional

Escanea el QR para recibir más información de Lugares de Interés



PINTURAS RUPESTRES



RUTAS Y SENDEROS



RESTAURANTES



PRODUCTOS TÍPICOS



POBLADO ROMANO



ALOJAMIENTO



DE TAPEO



EVENTOS Y ACTIVIDADES



Un paraíso a tu alcance.
 Fuencaliente



@turismoFuencaliente

www.fuencaliente.es/turismo

oficina.turismo@fuencaliente.es

926 470 288
 C/ Mayor, 41

Oficina de Turismo



Lugares de Interés

1 PLAZA ESPAÑA



2 IGLESIA PARROQUIAL NTRA. SRA. DE LOS BAÑOS



3 ERMITA DE SAN ANTONIO



4 FUENTE Y CUEVA DE SAN BENITO



5 PILAR DE LOS BURROS



6 PLAZA DEL MIRADOR



7 FUENTE DEL COMPADRE



8 MIRADOR DE LA CRUZ



9 MIRADOR DE LA SERRADORA



10 FUENTE DE LA TEJA



11 MONTAÑA DE LA MUJER DORMIDA



12 MIRADOR DEL PEÑÓN DEL CUERVO



13 CALLES TÍPICAS como: Calle Pedriza, calle Castillo, calle Bañuela o calle Parralejo.

14 FUENTE DEL MADROÑO (a 1 Km)




15 PINTURAS RUPESTRES DE PEÑA ESCRITA (a 4 Km)



16 PINTURAS RUPESTRES DE LA BATANERA (a 4 Km)



17 CHORRERA DE LOS BATANES (a 4 Km.)



18 LASTRAS (a 4 Km)

